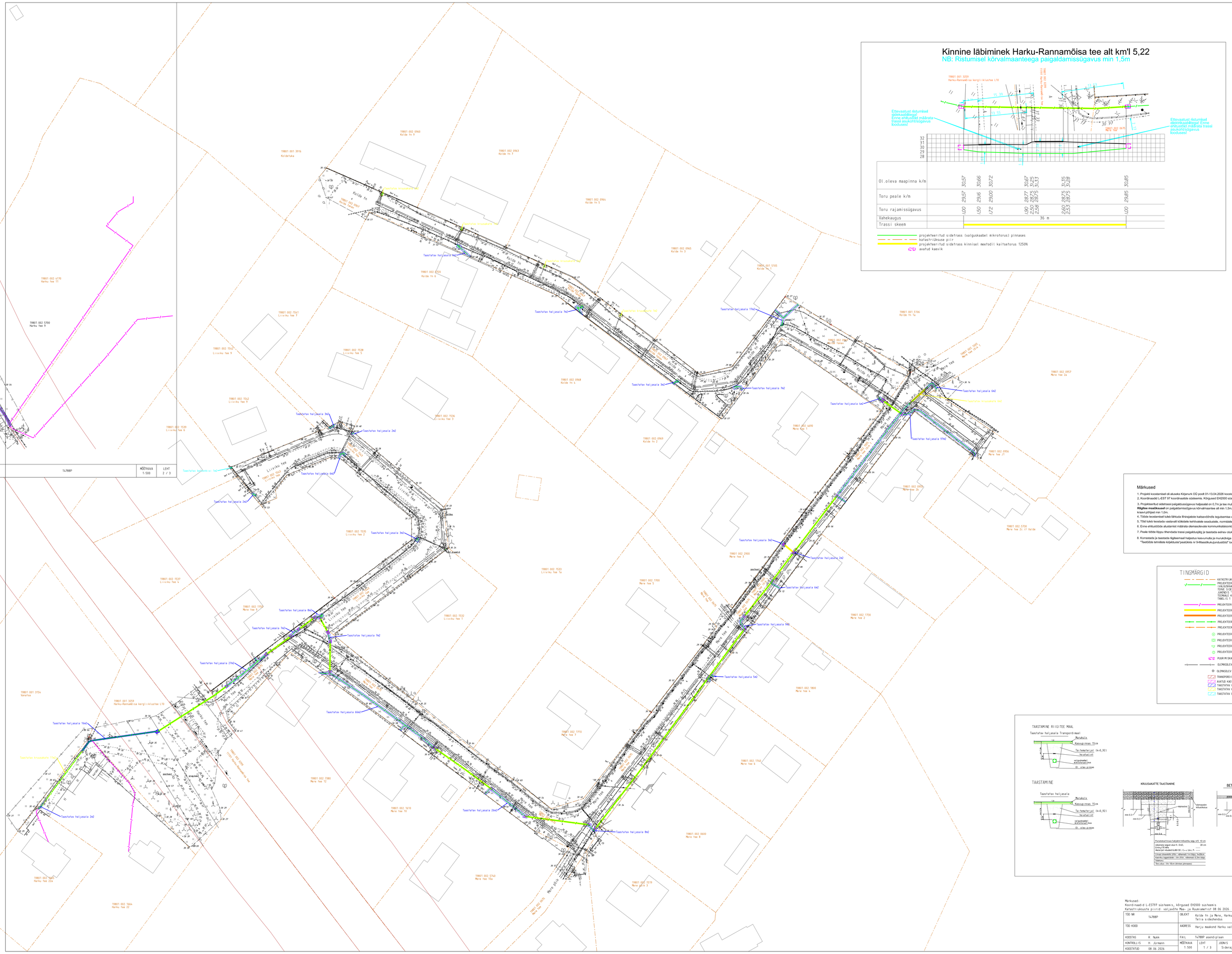
Kinnine läbiminek Harku-Rannamõisa tee alt km'l 5,22
NB: Ristumisel kõrvalmaanteega paigaldamissügavus min 1,5m
Ettevaatust ristumisel sidekaabliga!! Enne ehitustöid määrata trassi asukoht/sügavus kooduses!
Ettevaatust ristumisel elektrikaabliga!! Enne ehitustöid määrata trassi asukoht/sügavus kooduses!
Ol.oleva maapinna k/m
Toru peale k/m
Toru rajamissügavus
Vahekaugus
Trassi skeem
36 m
projekteeritud sidetrass (valguskaabel mikrotorus) pinnases
katastriüksuse piir
projekteeritud sidetrass kinnisel meetodil kaitsetorus 1250N
avatud kaevik
Kalde tn
Liivriku tee
Mere tee
Harku tee
Mere pärn
Harku-Rannamõisa kergliiklustee LTO
Taastatav haljasala 1ha2
Taastatav haljasala 2ha2
Taastatav haljasala 3ha2
Taastatav haljasala 4ha2
Taastatav haljasala 5ha2
Taastatav haljasala 6ha2
Taastatav haljasala 7ha2
Taastatav haljasala 8ha2
Taastatav haljasala 9ha2
Taastatav haljasala 10ha2
Taastatav haljasala 11ha2
Taastatav haljasala 12ha2
Taastatav haljasala 13ha2
Taastatav haljasala

## Kinnine läbiminek Harku-Rannamõisa kergliilklustee kinnistul

NB: Kulgemisel transpordiameti kaitsevööndis paigaldamissügavus haljasalal min 1,0m, sissesõidutee all min 1,5m

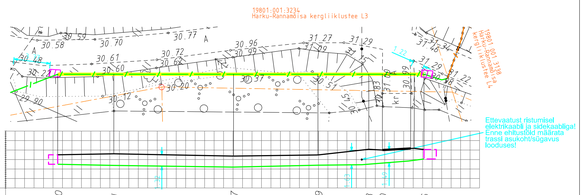


| | | | | | | | | | | |
|---|---|---|---|---|---|---|---|---|---|---|
| Ol.oleva maapinna k/m | | 30,50 | 30,61 | | 30,37 | | 30,49 | 31,08 31,00 | 31,17 31,12 31,06 | |
| Toru peale k/m | | 29,50 | 29,40 | 30,61 | 29,20 | | 29,40 | 29,50 29,60 | 29,90 30,12 30,06 | |
| Toru rajamissügavus | | 1,00 | 1,21 | | 1,17 | | 1,09 | 1,58 1,40 | 1,27 1,00 1,00 | |
| Vahekaugus | | 39 m | | | | | | | | |
| Trassi skeem | | | | | | | | | | |

projekteeritud sidetrass (valguskaabel mikrotorus) pinnases
katastriüksuse piir
projekteeritud sidetrass kinnisel meetodil kaitsetorus 1250N
avatud kaevik

## Sidetrassi kulgemine kinniselt Harku-Rannamõisa tee kinnistul km'l 5,48-5,52

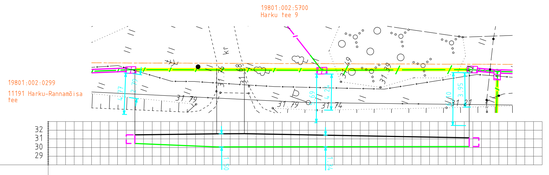


| | | | | | | | | | | |
|---|---|---|---|---|---|---|---|---|---|---|
| Ol.oleva maapinna k/m | | 31,47 | | 31,58 | 31,60 | | | | 31,12 | |
| Toru peale k/m | | 30,47 | | 30,08 | 30,10 | | | | 30,12 | |
| Toru rajamissügavus | | 1,00 | | 1,50 | 1,50 | | | | 1,00 | |
| Vahekaugus | | 39 m | | | | | | | | |
| Trassi skeem | | | | | | | | | | |

## Sidetrassi kulgemine kinniselt Harku-Rannamõisa tee kinnistul km'l 5,41-5,44

NB: Kulgemisel transpordiameti maal paigaldamissügavus haljasalal min 1,0m, sissesõidutee all min 1,5m

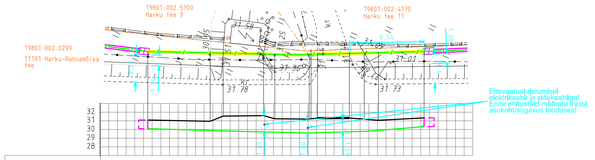


| | | | | | | | | | | |
|---|---|---|---|---|---|---|---|---|---|---|
| Ol.oleva maapinna k/m | | 31,10 | | 30,95 31,54 | 31,60 31,64 | | 31,20 31,31 31,31 | | 31,33 31,19 31,06 | 31,34 |
| Toru peale k/m | | 30,10 | | 29,89 29,84 | 29,72 29,68 | | 29,60 29,62 29,62 | | 29,74 29,79 29,90 | 30,34 |
| Toru rajamissügavus | | 1,00 | | 1,06 1,70 | 1,88 1,92 | | 1,60 1,69 1,69 | | 1,59 1,40 1,16 | 1,00 |
| Vahekaugus | | 32 m | | | | | | | | |
| Trassi skeem | | | | | | | | | | |

projekteeritud sidetrass (valguskaabel mikrotorus) pinnases
katastriüksuse piir
projekteeritud sidetrass kinnisel meetodil kaitsetorus 1250N
avatud kaevik

## Ristumine Harku-Rannamõisa teega km'l 5,48

NB: Ristumisel kõrvalmaanteega paigaldamissügavus min 1,5m

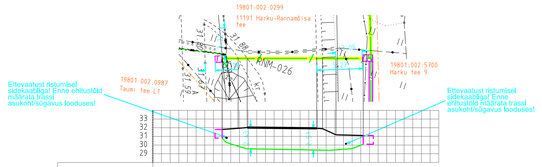


| | | | | | | | | | | |
|---|---|---|---|---|---|---|---|---|---|---|
| Ol.oleva maapinna k/m | | 31,80 | 31,93 32,02 | | 31,93 31,89 31,8 | | | | 31,10 | |
| Toru peale k/m | | 30,80 | 29,90 29,58 | | 29,42 29,44 29,43 | | | | 30,10 | |
| Toru rajamissügavus | | 1,00 | 2,03 2,44 | | 2,51 2,49 2,48 | | | | 1,00 | |
| Vahekaugus | | 17 m | | | | | | | | |
| Trassi skeem | | | | | | | | | | |

projekteeritud sidetrass (valguskaabel mikrotorus) pinnases
katastriüksuse piir
projekteeritud sidetrass kinnisel meetodil kaitsetorus 1250N
avatud kaevik

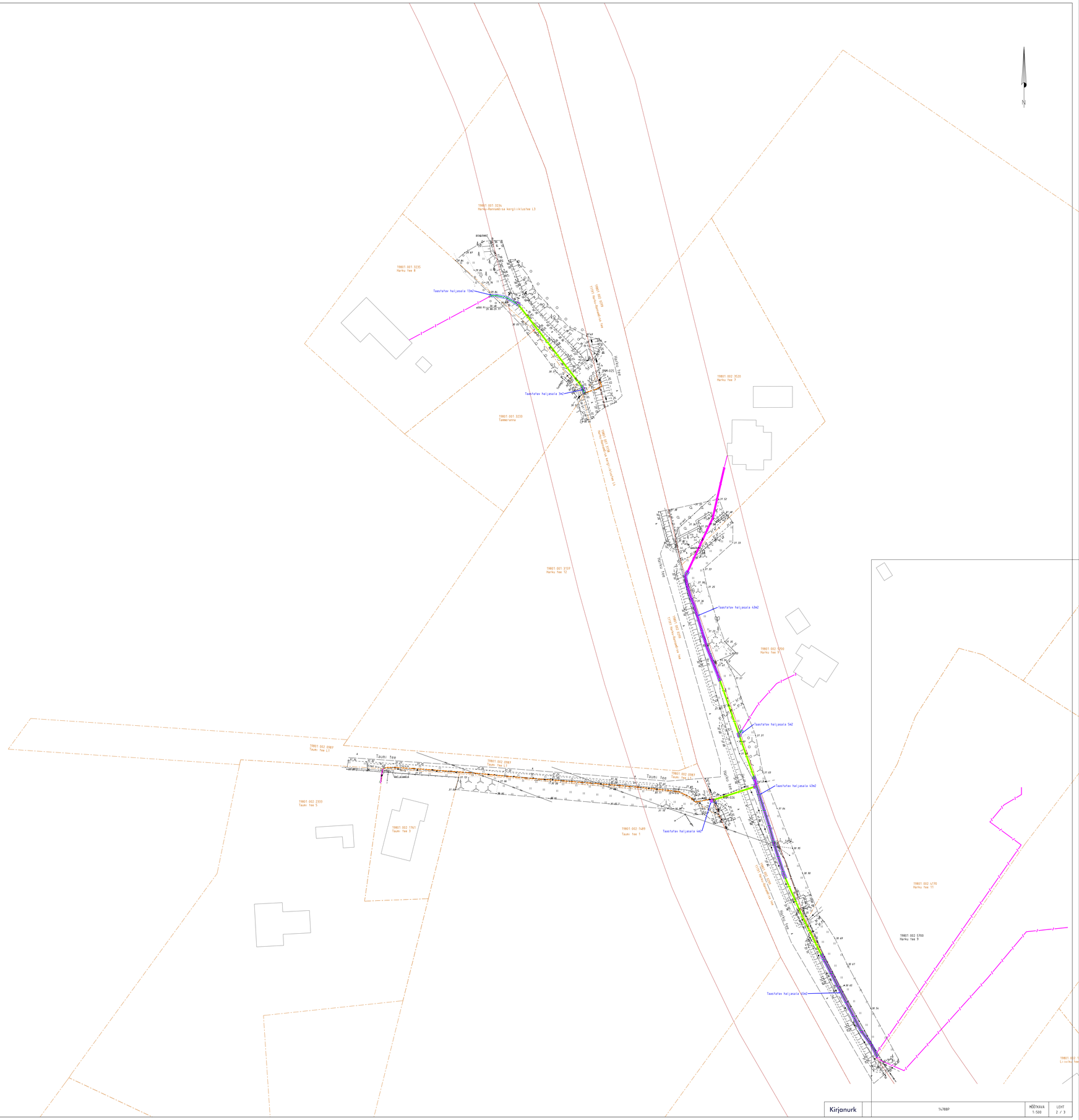


| | | | |
|---|---|---|---|
| Kirjanurk | 14788P | MÕÕTKAVA 1:500 | LEHT 2 / 3 |

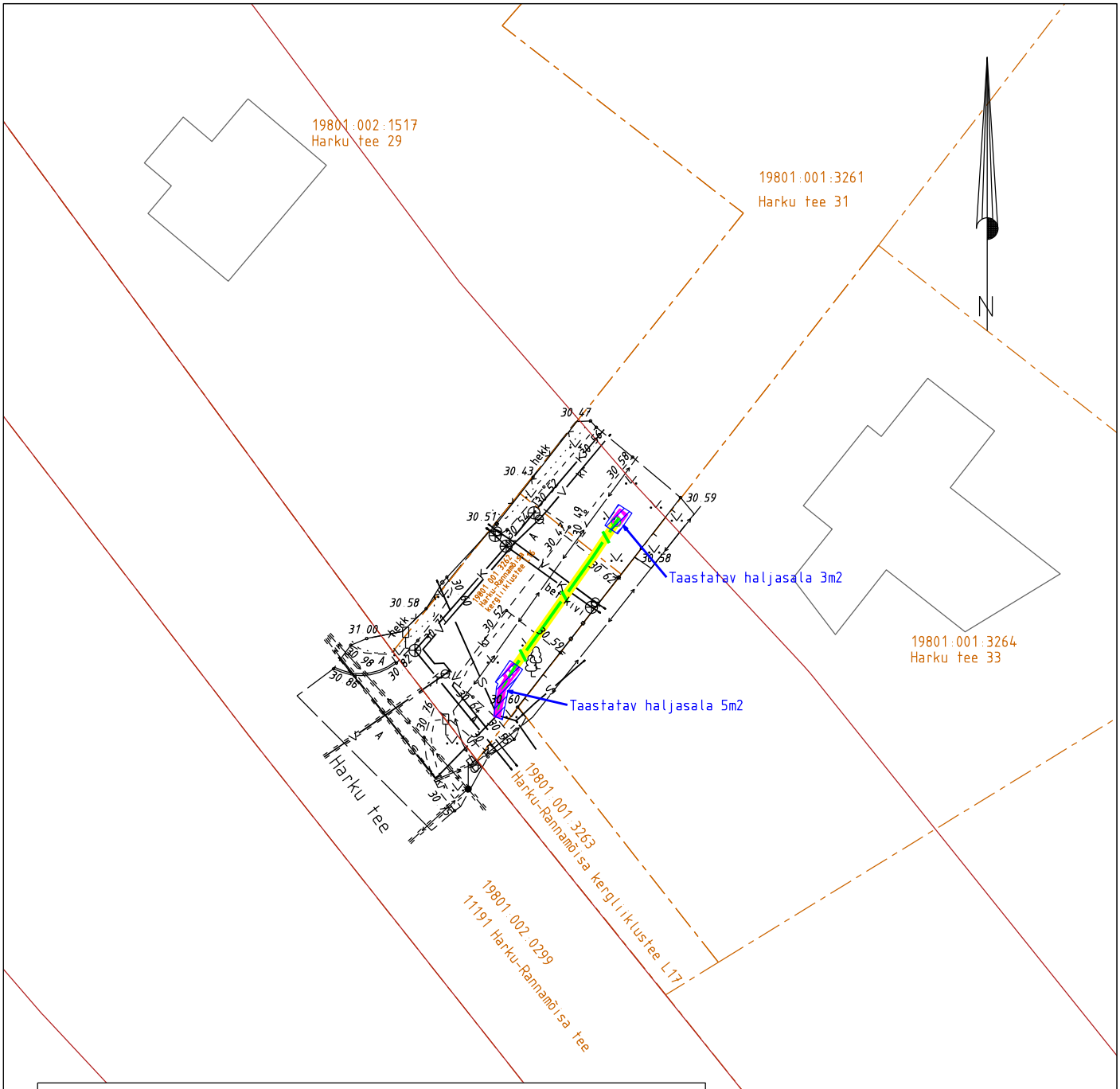


## Kinnine läbiminek Harku-Rannamõisa kergliiklustee L16 kinnistul

NB: Sissesõidutee all paigaldamissügavus min 1,5m

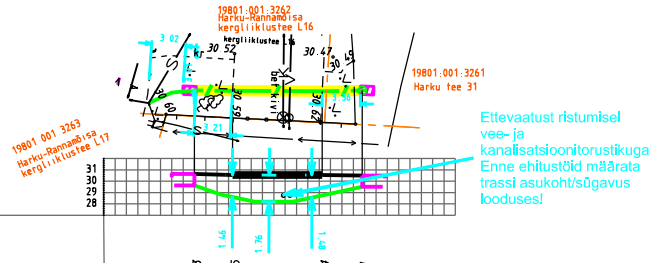


| | | | | |
|---|---|---|---|---|
| Ol.oleva maapinna k/m | 30,63 | 30,55 | 30,54 | 30,51 |
| Toru peale k/m | 29,63 | 28,60 | 28,78 | 29,51 |
| Toru rajamissügavus | 1,00 | 1,95 | 1,76 | 1,00 |
| Vahekaugus | 15 m | | | |
| Trassi skeem | | | | |

projekteeritud sidetrass (valguskaabel mikrotorus) pinnases
katastriüksuse piir
projekteeritud sidetrass kinnisel meetodil kaitsetorus 1250N
avatud kaevik

| | | | |
|---|---|---|---|
| Kirjanurk | 14788P | MÕÕTKAVA 1:500 | LEHT 3 / 3 |